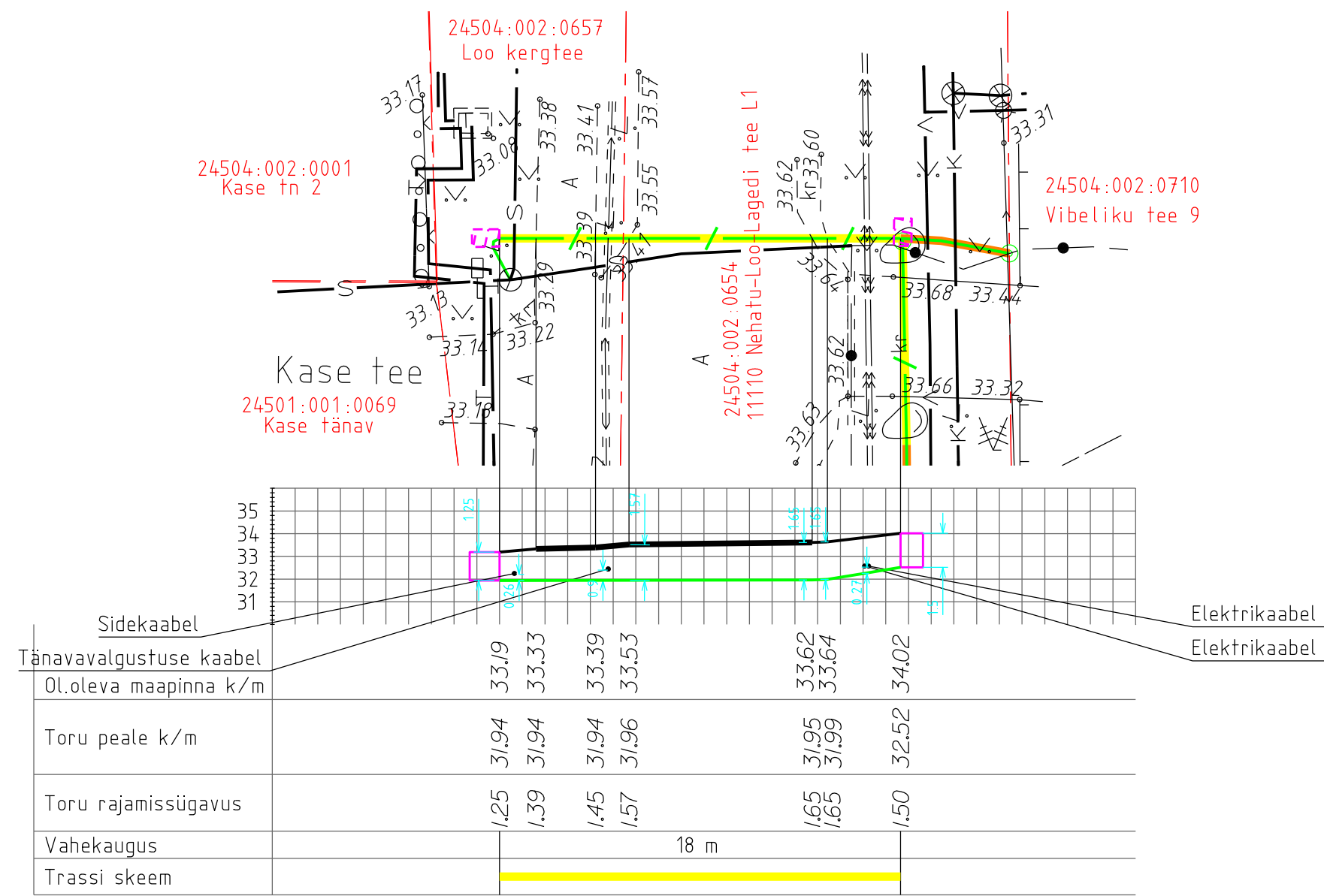


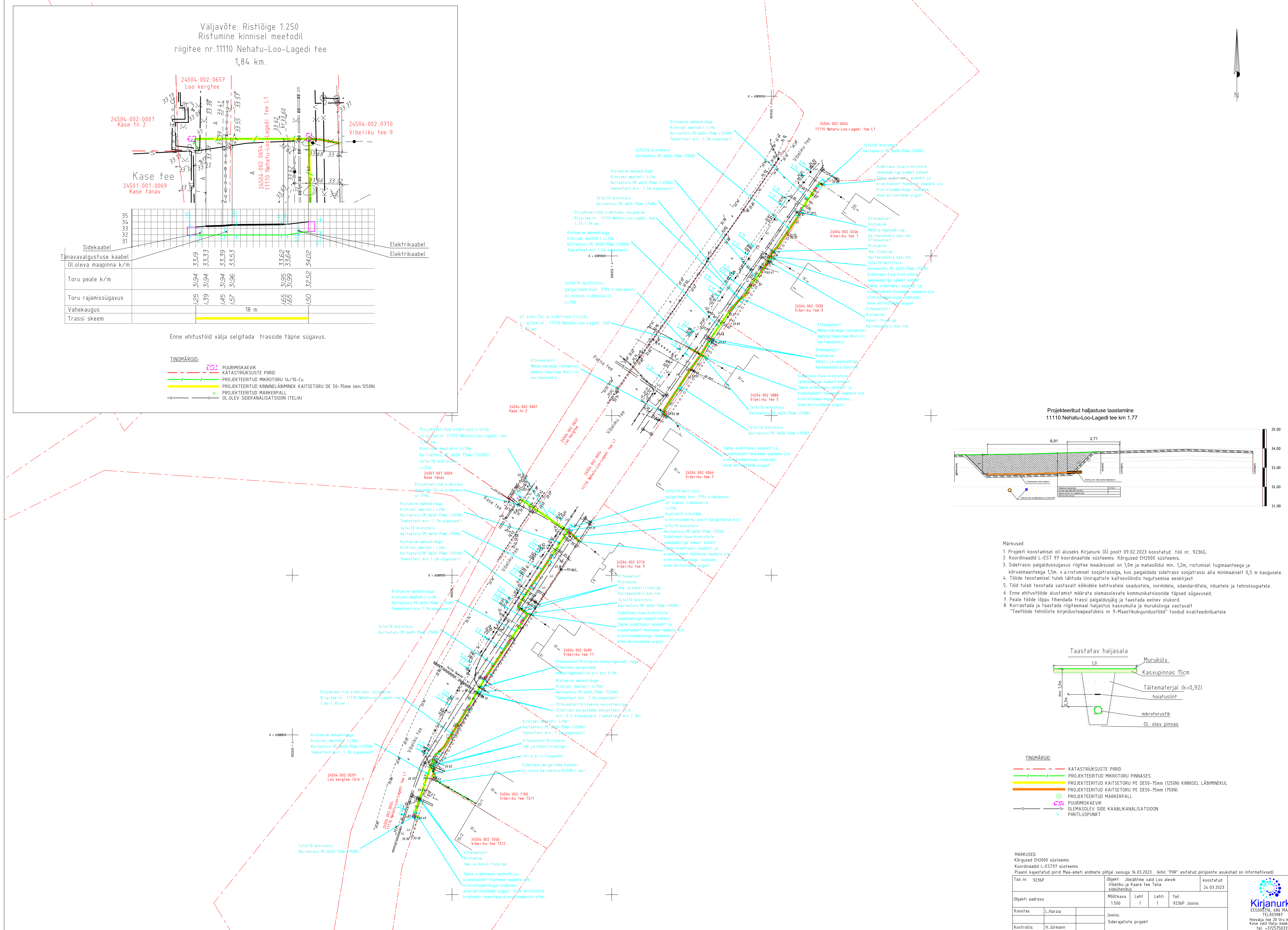
Väljavõte: Ristlõige 1:250  
Ristumine kinnisel meetodil  
riigitee nr.11110 Nehatu-Loo-Lagedi tee  
1,84 km.



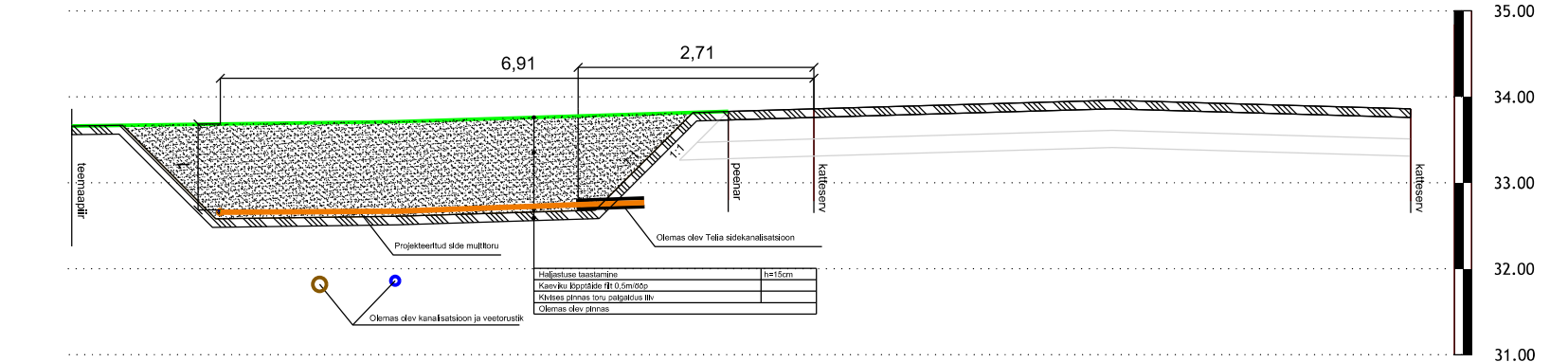
Enne ehitustööd välja selgitada trasside täpne sügavus.

TINGMÄRGID:

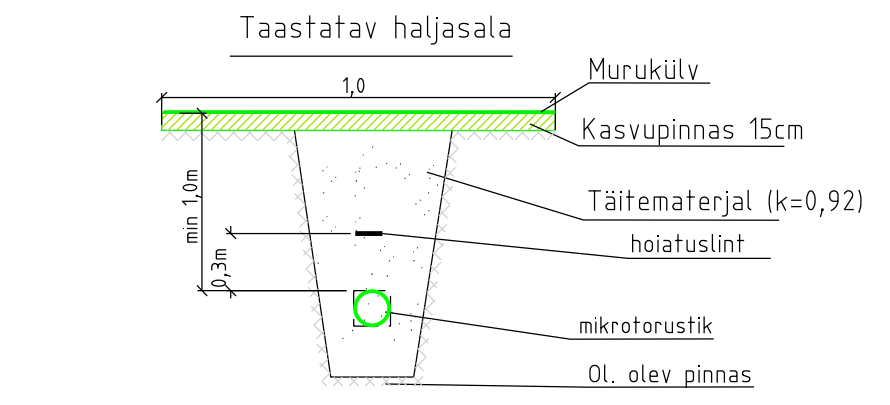
- PUURIMISKAEBIK
- KATASTRIRIIGIPIIRID
- PROJEKTEERITUD MIKROTORU 14/10-Cu
- PROJEKTEERITUD KINNISELÄHMINEK KAITSETORU DE 50-75mm (min.1250N)
- PROJEKTEERITUD MARKERPALL
- OLEMASOLEV SIDA KAABLIKANALISATSIOON (TELIA)



Projekteeritud haljastuse taastamine  
11110 Nehatu-Loo-Lagedi tee km 1,77



- Märkused
- Projekti koostamisel oli aluseks Kirjanurk OÜ poolt 09.03.2023 koostatud töö nr. 9236G.
  - Koordinaadid L-EST 97 koordinaatide süsteemis. Kõrgused EH2000 süsteemis.
  - Sidefrassi paigaldussügavus riigitee maaksusel on 1,0m ja mahasüüdi min. 1,2m, ristumisel tugimaanteega ja kõrvalmaanteega 1,5m. v ristumisel soojatrasssiga, kus paigaldada sidefrass soojatrasssi alla minimaalselt 0,5 m kaugusele.
  - Tööde teostamisel tuleb lähtuda liinirajajaste kaitseviisidest teostatavate eeskirjadest.
  - Tööd tuleb teostada vastavalt kõikidele kehtivatele seadustele, normidele, standarditele, nõuetele ja tehnoloogiatele.
  - Enne ehitustööde alustamist määrata olemasolevate kommunikatsioonide täpsed sügavused.
  - Peale tööde lõppu tihendada trassi paigalduskiht ja taastada eelnev olukord.
  - Korrastada ja taastada riigiteemaal haljastus kasvumulla ja murukülviga vastavalt "Töötoode tehniliste kirjeldustepeatükiks nr 9-Maastikukujundustööd" toodud kvaliteedinõuetele.



- TINGMÄRGID:
- KATASTRIRIIGIPIIRID
  - PROJEKTEERITUD MIKROTORU PINNASES
  - PROJEKTEERITUD KAITSETORU PE DE50-75mm (1250N) KINNISEL LÄHMINEKUL
  - PROJEKTEERITUD KAITSETORU PE DE50-75mm (750N)
  - PROJEKTEERITUD MARKERPALL
  - PUURIMISKAEBIK
  - OLEMASOLEV SIDA KAABLIKANALISATSIOON
  - PIIRITLUSPUNKT

MÄRKUSED  
Kõrgused EH2000 süsteemis  
Koordinaadid L-EST97 süsteemis  
Plaani kirjastatud piirid Maa-ameti andmete põhjal seisuga 16.03.2023. (khihi "PIIR" esitatud piiripunkte asukohad on informatiivsed)

Töö nr.	9236P	Objekt -	Järeltööd teostamine Loo aleviku Vibeliku ja Kaare tee Telia sidefrassiga	koostatud:	24.03.2023
Objekti aadress		Mõõtühik	1:500	Leht	1
Koostas	L.Harzia	Joonis:	Siderajajaste projekt	fai:	9236P_Joonis
Kontrollis	H.Jürmann				

**Kirjanurk**  
 ECG007316, 680 MA-k  
 TEL003987  
 Huvialja tee 20 Oru küla  
 Koos vald hõlmab maakond  
 tel. +37257503312